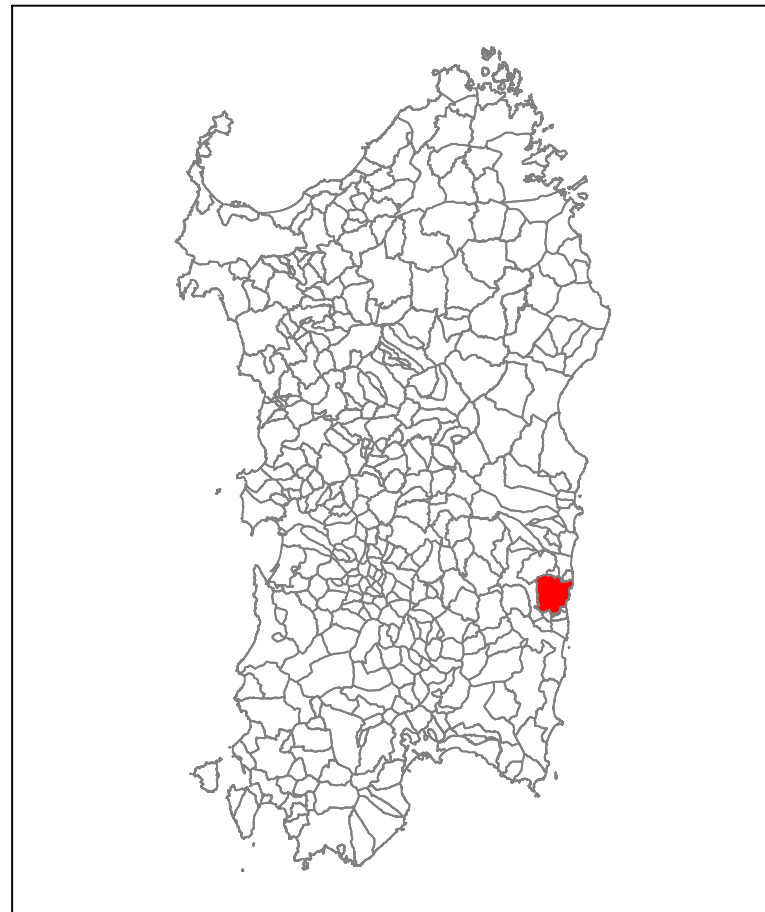
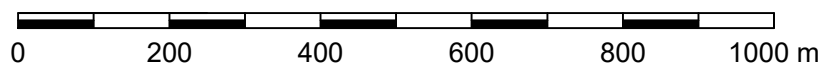


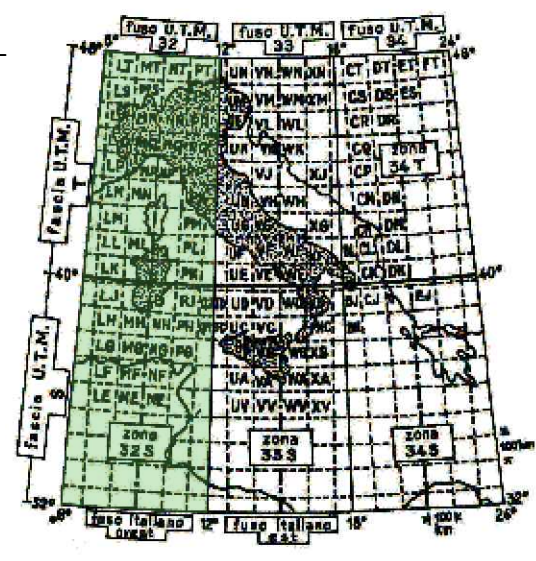
COROGRAFIA  
Base carta: Carta Tecnica Comunale 1:10.000  
Scala 1 : 10.000



INQUADRAMENTO  
COMUNE DI TERTENIA

GEOREFERENZIAZIONE

Datum: WGS84 - ETRF 2000  
Ellissoide: WGS84  
Proiezione: UTM (Universal Transversal Mercator)  
Zone: 32N (6° E to 12° E)  
Longitudine origine: 9° Est  
Latitudine origine: 0°  
Falso Est: 500'000.00  
Falso Nord: 0  
Fattore di scala: 0.9996 (0.9996 < m < 1.0004)  
Coversione: Italgeo2005 grigliato IGM



Comune di Tertenia  
Provincia di Nuoro  
Regione Sardegna



INTERVENTI DI DIFESA DA RISCHIO IDROGEOLOGICO  
NEL COMUNE DI TERTENIA

PROGETTO DI FATTIBILITA' TECNICA ED ECONOMICA

OGGETTO

COROGRAFIA

TIMBRI E FIRME

**SRIA**  
S.r.l.  
**STUDIO ROSSO**  
INGEGNERI ASSOCIATI

VIA ROSOLINO PIO N. 11 - 10143 - TORINO  
VIA IS MAGLIAS N. 178 - 09122 - CAGLIARI  
TEL. +39 011 43 77 042  
studiorosso@legalmil.it  
info@sria.it  
www.sria.it

CONTROLLO QUALITA'

DESCRIZIONE	EMISSIONE	REV. 01
DATA	SET/2023	OTT/2023
COD. LAVORO	502/SR	502/SR
TIPOLO LAVORO	P	P
SETTORE	03	03
N. ATTIVITA'	03	03
TIPOLO ELAB.	CS	CS
TIPOLO DOC.	T	T
ID ELABORATO	01	01
VERSIONE	0	1

REDATTO  
ing. Teresa ROSSO

CONTROLLATO  
ing. Miko TONDI

APPROVATO  
ing. Luca DEMURTAS

SCALA: 1:10.000

ELABORATO

P.3.1